

PIANO REGOLATORE CIMITERIALE
CIMITERO DI ALTESSANO

I Progettisti:
Arch. Dughera Luisella
via Vanchiglia 28
Torino
Arch. Rolland Fausto
str. Lirene 39/b
Nole C.se

Tav. 1 ESTRATTI di P.R.G.C. - FASCIA di RISPETTO
Tav. 2 STATO ATTUALE
Tav. 3 STATO ATTUALE - FOGNATURE
Tav. 4 STATO ATTUALE ed INTERVENTI IN PROGETTO
Tav. 5 PROGETTO
Tav. 6 PROGETTO FOGNATURE
Tav. 7 NUMERAZIONE POSTI SALMA E
IDENTIFICAZIONE AREE DI INTERVENTO
Tav. 8 PARCHEGGI E PERCORSI DISABILI

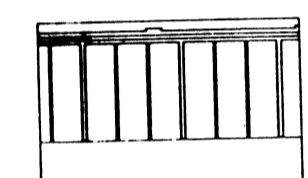
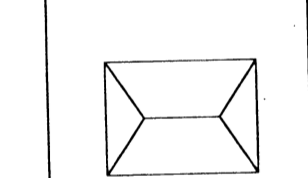

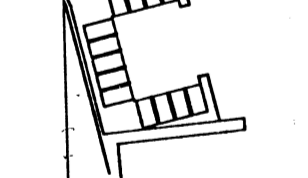
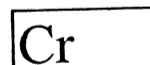




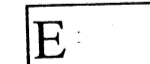



SCALA 1:200

DATA LUGLIO 2001
X001 GENNAIO 2003

ELABORATO

7

LEGENDA

-  Loculi comuni
-  Cappelle private
-  Cripte private
-  Cellette ossario
-  Cr CripTE esistenti e di nuova costruzione
-  CrsA CripTE di rilevanza storico architettonica
-  CrT CripTE con camera in mattoni e riempimento in terra
-  CrA CripTE in stato di abbandono
-  CrS CripTE con concessione scaduta
-  E Edicole esistenti e di nuova costruzione
-  EsA Edicole di rilevanza storica architettonica
-  EA Edicole in stato di abbandono
-  ES Edicole con concessione scaduta

